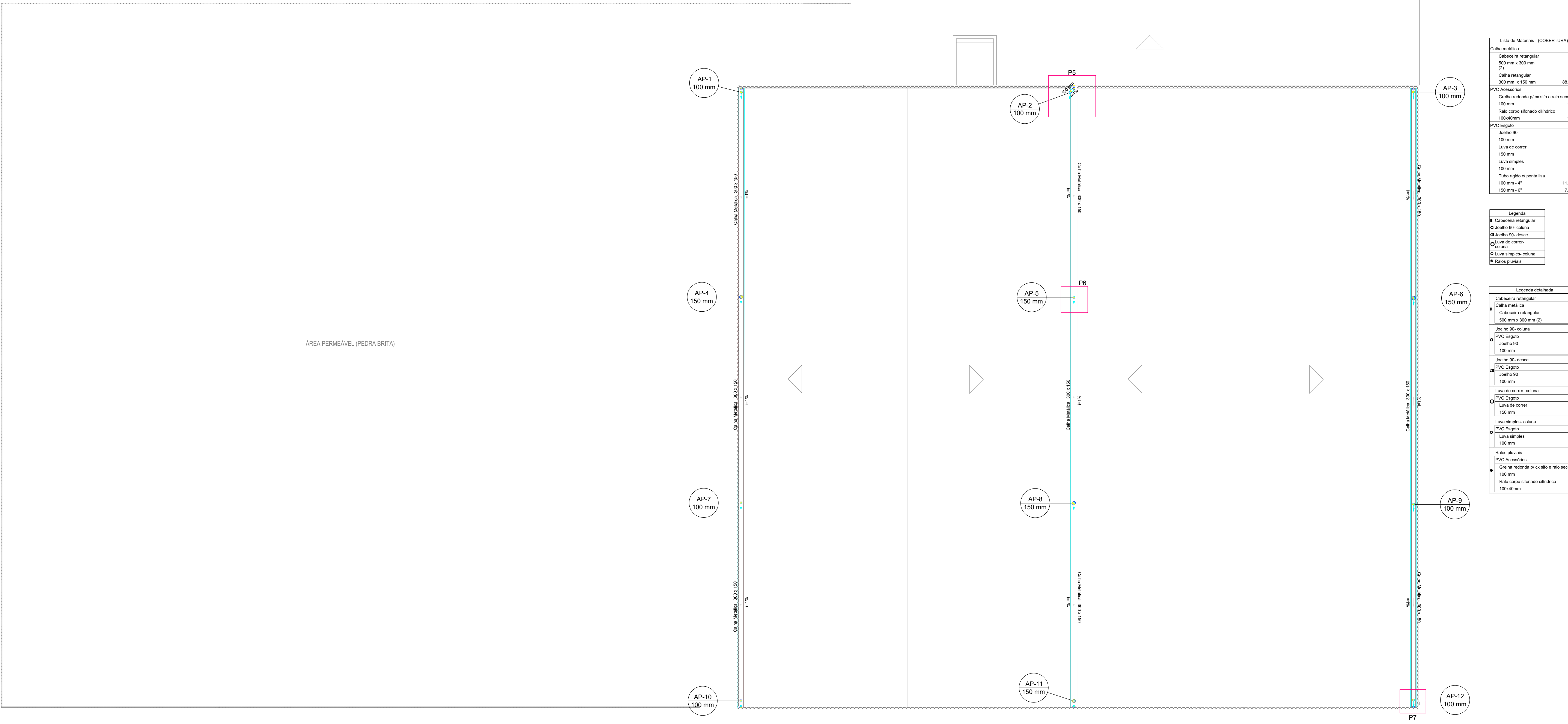
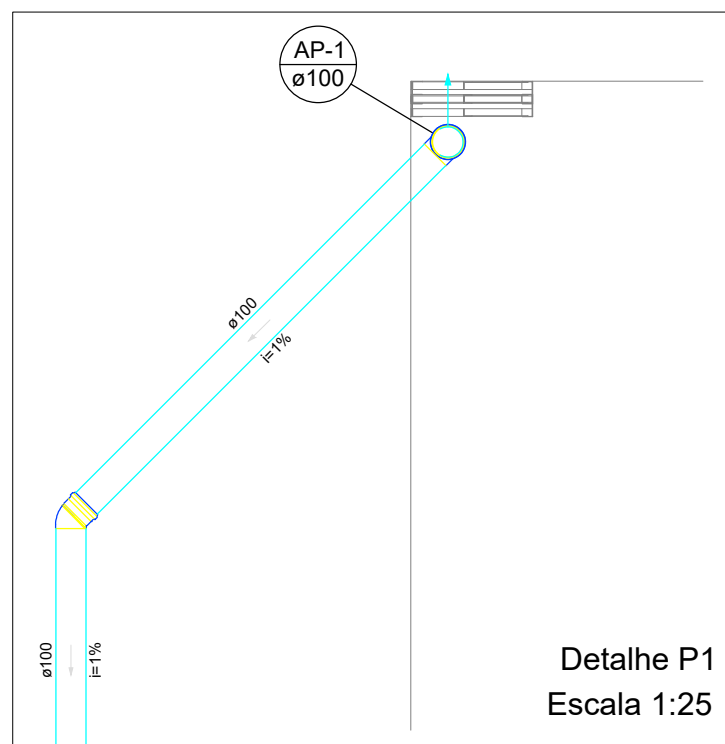


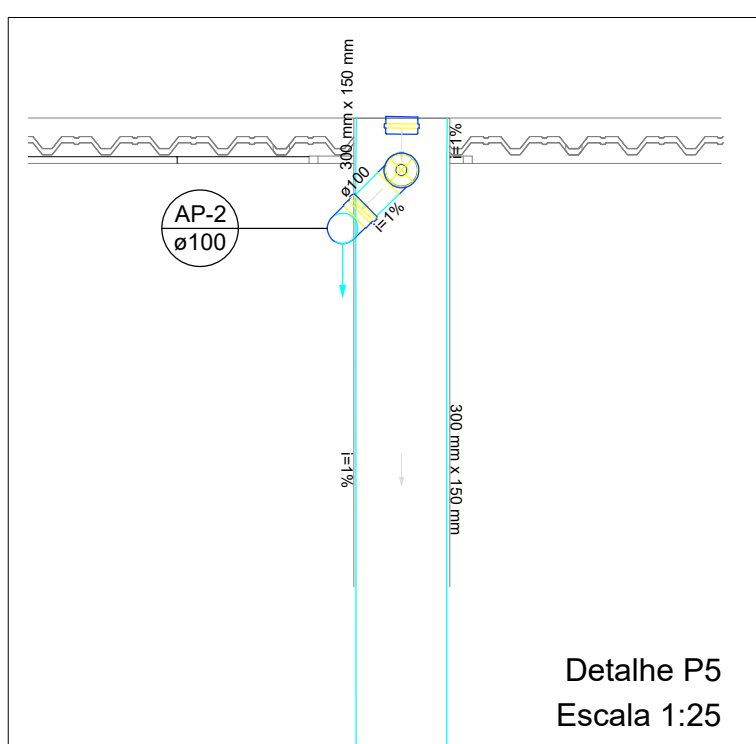
PLANTA BAIXA TÉRREO  
ESC. 1:100



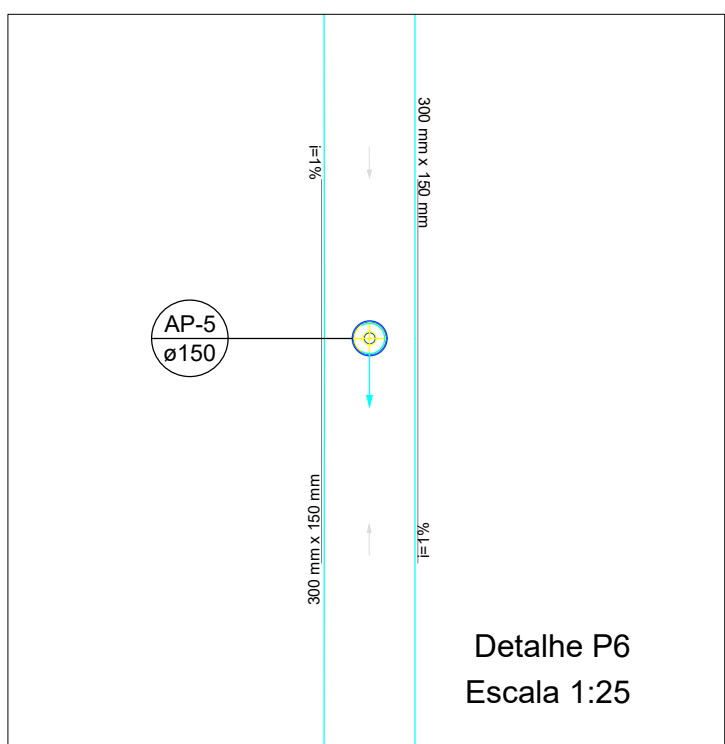
PLANTA BAIXA COBERTURA  
ESC. 1:100



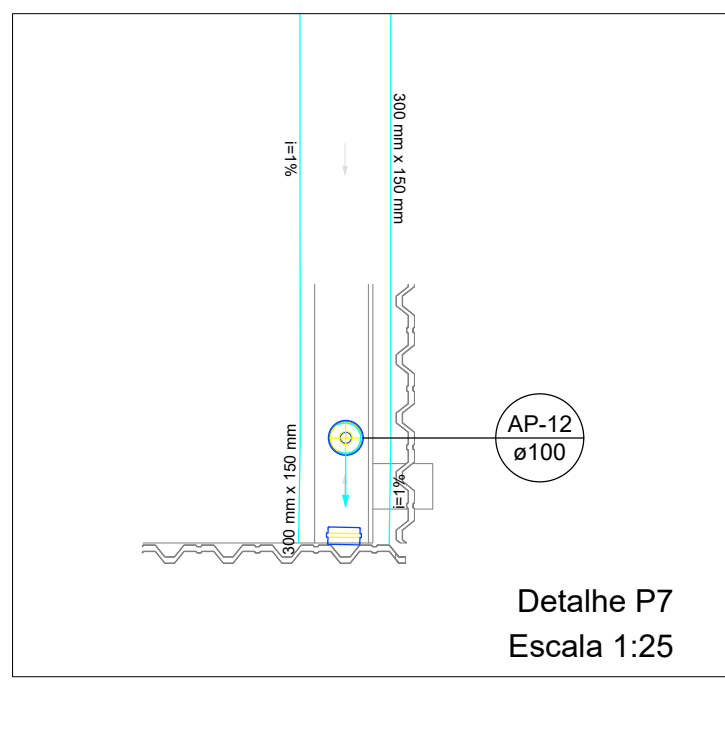
Detalhe P1  
Escala 1:25



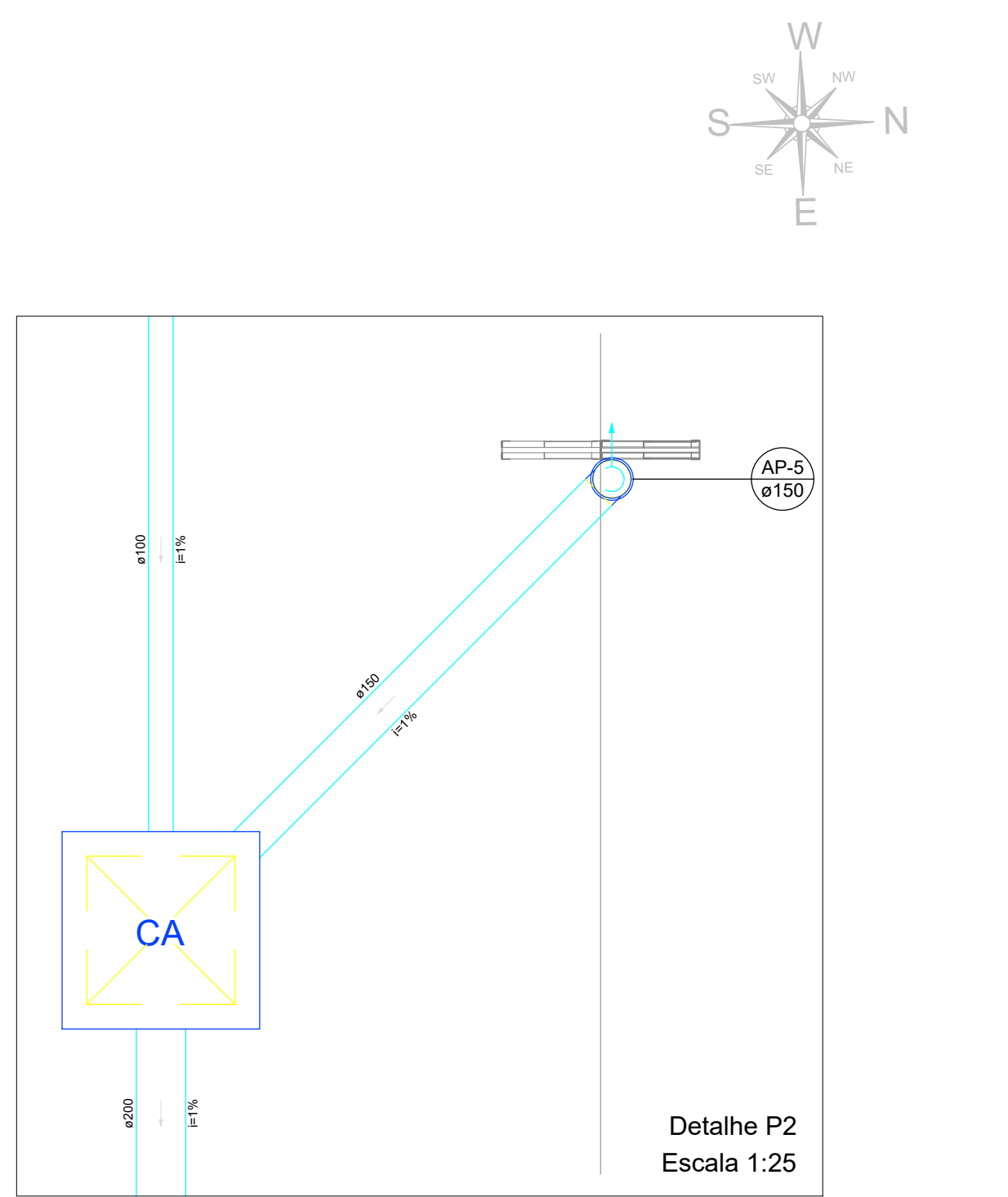
Detalhe P5  
Escala 1:25



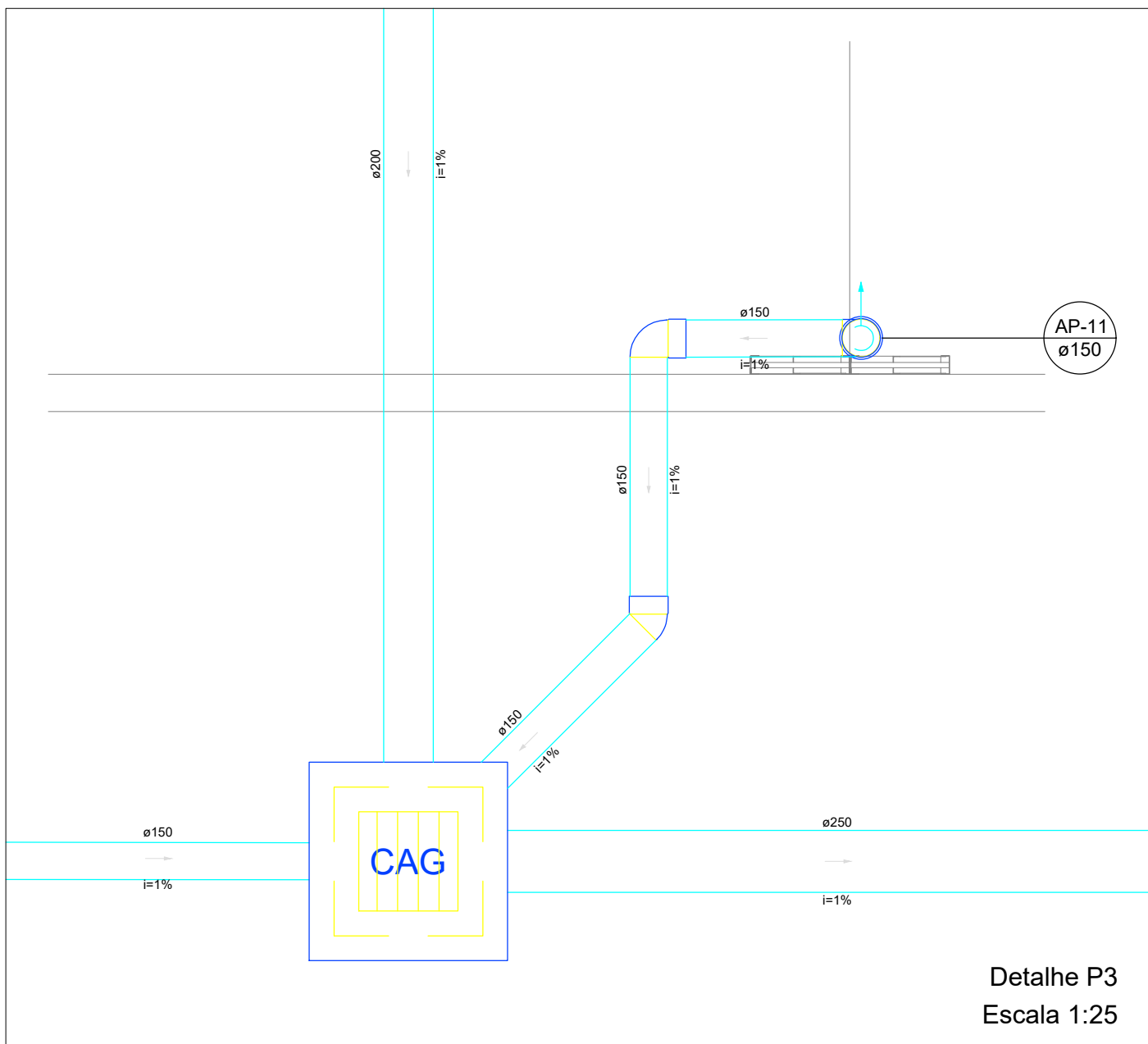
Detalhe P6  
Escala 1:25



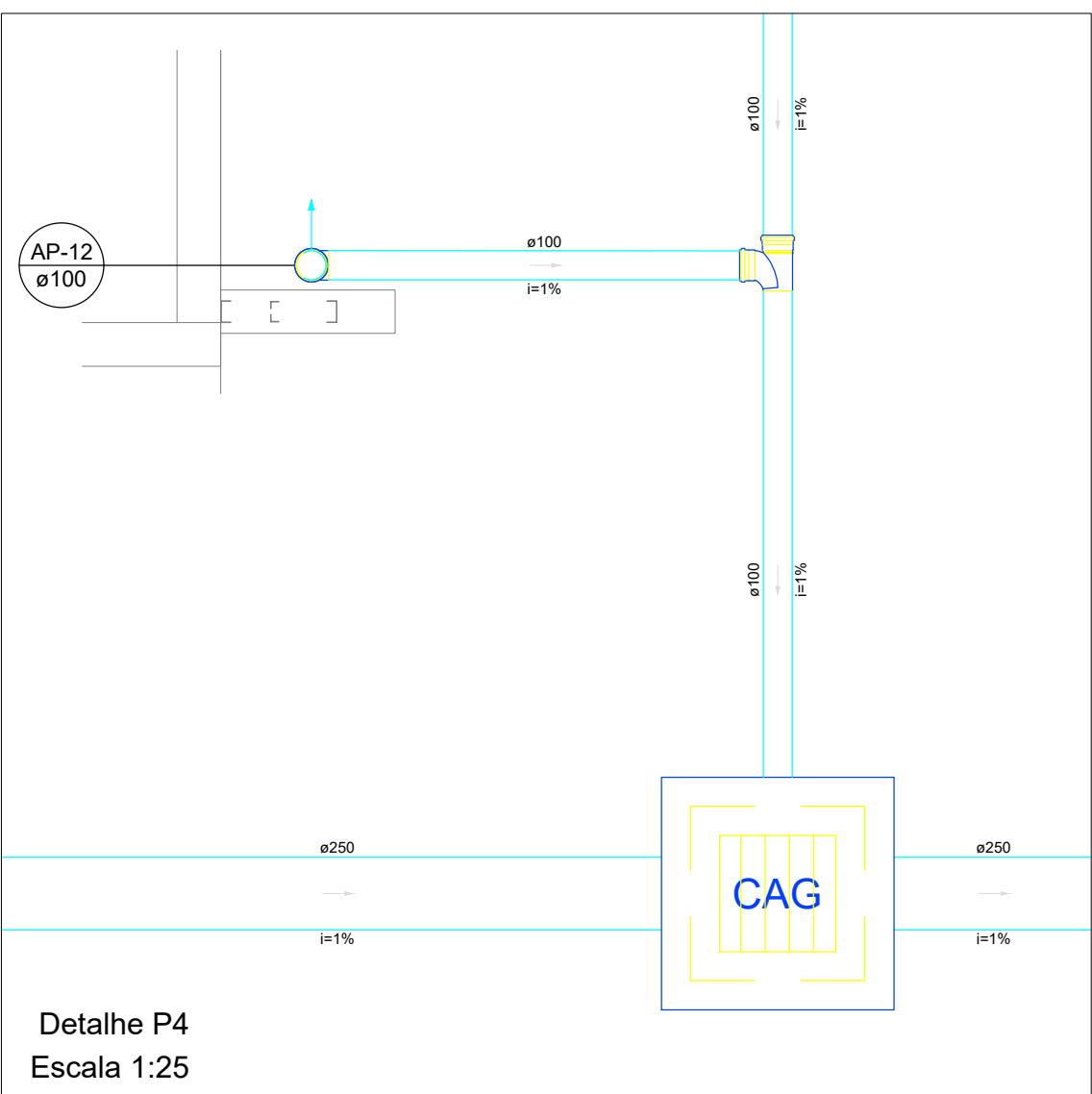
Detalhe P7  
Escala 1:25



Detalhe P2  
Escala 1:25



Detalhe P3  
Escala 1:25



Detalhe P4  
Escala 1:25

**Aprovação/Autentificações:**

**ESTADO DO MATO GROSSO**

**Ciente:**

**Prefeitura Municipal de PARANAÍTA**  
Rua Alcides Rossi, s/n - Centro - 78590-000  
Telefone: (67) 3563-2700  
CNPJ: 03.239.043/0001-12

**OSMAR ANTONIO MOREIRA**  
PREFEITO MUNICIPAL

**Autor do Projeto/Responsável Técnico:**

**MAGIL**  
PROJETOS E CONSTRUÇÕES CIVIS  
A O DE SOUSA EIRELI - ME  
R. do Parede, 86 - Centro, Colider - MT, 78500-000  
Telefone: (67) 3544-6300  
CNPJ: 17.787.272/0001-86

**ALEX OSCAR DE SOUSA**  
ENGENHEIRO CIVIL CREA/MT - 141259/D  
Projetista: Thaynara Teixeira

**Tipo de Obra: AMPLIAÇÃO Modalidade: PÚBLICA**

**DADOS DA OBRA**

**Objeto de contrato:**  
AMPLIAÇÃO DO GALPÃO TATERAL.

**Convênio: 0000**

**Endereço da obra:**  
Lote LE-107, Avenida Maria Eliza Miyazima, S/N, Parque Municipal de Exposição, CEP: 78590-000, PARANAÍTA-MT

**Coordenada:**  
09°41'19.67"S | 56°28'30.63"O

**ASSUNTO DE PROJETO**

**Conteúdo:**  
PLANTA BAIXA TÉRREO E COBERTURA, DETALHES, LEGENDAS E TABELA DE MATERIAIS.

**Quadro de Áreas/Legenda:**

REV: 0
DATA: Janeiro de 2023.
ESCALA: INDICADA
NOMECLATURA: PLU
FOLHA: 1/1

Obs: São reservados todos os direitos de propriedade intelectual e de reprodução desta obra.